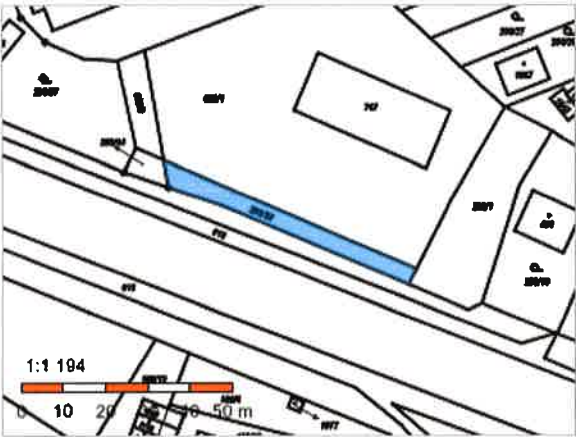




Informace o pozemku

Parcelní číslo:	293/33
Obec:	Nový Jičín [599191]
Katastrální území:	Nový Jičín-Dolní Předměstí [707465]
Číslo LV:	7205
Výměra [m²]:	272
Typ parcely:	Parcela katastru nemovitostí
Mapový list:	DKM
Určení výměry:	Ze souřadnic v S-JTSK
Způsob využití:	jiná plocha
Druh pozemku:	ostatní plocha



Vlastníci, jiní oprávnění

Vlastnické právo	Podíl
Kaskády Nový Jičín s.r.o., Sokolská 586/7, 77900 Olomouc	

Způsob ochrany nemovitosti

Název
chráněná ložisková území

Seznam BPEJ

Parcela nemá evidované BPEJ.

Omezení vlastnického práva

Typ
Věcné břemeno (podle listiny)

Jiné zápisy



Nejsou evidovány žádné jiné zápisy.

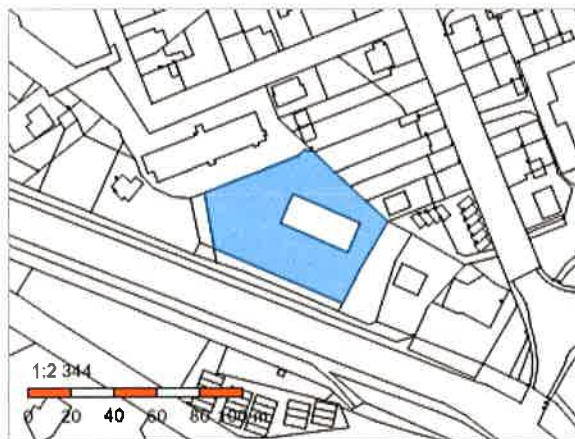
📍 **Řízení, v rámci kterých byl k nemovitosti zapsán cenový údaj**

Nemovitost je v územním obvodu, kde státní správu katastru nemovitostí ČR vykonává [Katastrální úřad pro Moravskoslezský kraj, Katastrální pracoviště Nový Jičín](#)

Zobrazené údaje mají informativní charakter. Platnost dat k 18.06.2024 09:00.

Informace o pozemku

Parcelní číslo: [620/1](#) 
Obec: [Nový Jičín \[599191\]](#) 
Katastrální území: [Nový Jičín-Dolní Předměstí \[707465\]](#)
Číslo LV: [7205](#)
Výměra [m²]: 3092
Typ parcely: Parcela katastru nemovitostí
Mapový list: [DKM](#)
Určení výměry: Ze souřadnic v S-JTSK
Způsob využití: jiná plocha
Druh pozemku: ostatní plocha



Vlastníci, jiní oprávnění

Vlastnické právo

Podíl

Kaskády Nový Jičín s.r.o., Sokolská 586/7, 77900 Olomouc

Způsob ochrany nemovitosti

Název

chráněná ložisková území

Seznam BPEJ

Parcela nemá evidované BPEJ.

Omezení vlastnického práva

Typ

Věcné břemeno (podle listiny)

Jiné zápisy


Nejsou evidovány žádné jiné zápisy.


 **Řízení, v rámci kterých byl k nemovitosti zapsán cenový údaj**

Nemovitost je v územním obvodu, kde státní správu katastru nemovitostí ČR vykonává [Katastrální úřad pro Moravskoslezský kraj, Katastrální pracoviště Nový Jičín](#) 

Zobrazené údaje mají informativní charakter. Platnost dat k 18.06.2024 09:00.

Informace o pozemku

Parcelní číslo: [293/24](#) 

Obec: [Nový Jičín \[599191\]](#) 

Katastrální území: [Nový Jičín-Dolní Předměstí \[707465\]](#)

Číslo LV: [10001](#)

Výměra [m²]: 2139

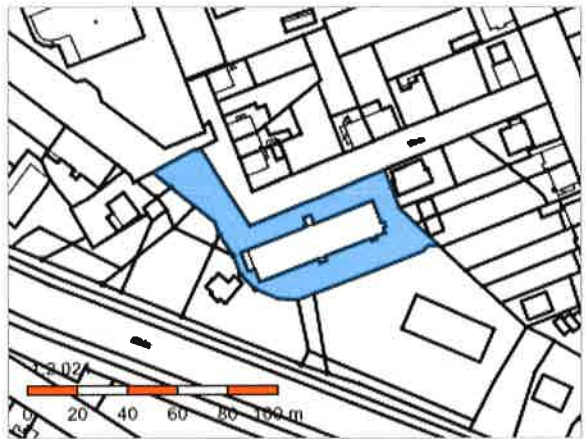
Typ parcely: Parcela katastru nemovitostí

Mapový list: [DKM](#)

Určení výměry: Ze souřadnic v S-JTSK

Způsob využití: jiná plocha

Druh pozemku: ostatní plocha



Vlastníci, jiní oprávnění

Vlastnické právo

Podíl

Město Nový Jičín, Masarykovo nám. 1/1, 74101 Nový Jičín

Způsob ochrany nemovitosti

Název

chráněná ložisková území

Seznam BPEJ

Parcela nemá evidované BPEJ.

Omezení vlastnického práva

Typ

Věcné břemeno (podle listiny)

Věcné břemeno zřizování a provozování vedení

Jiné zápisy


Nejsou evidovány žádné jiné zápisy.


 Řízení, v rámci kterých byl k nemovitosti zapsán cenový údaj

Nemovitost je v územním obvodu, kde státní správu katastru nemovitostí ČR vykonává [Katastrální úřad pro Moravskoslezský kraj, Katastrální pracoviště Nový Jičín](#) 

Zobrazené údaje mají informativní charakter. Platnost dat k 18.06.2024 09:00.

Informace o pozemku

Parcelní číslo: [st. 1339](#) 

Obec: [Nový Jičín \[599191\]](#) 

Katastrální území: [Nový Jičín-Dolní Předměstí \[707465\]](#)

Číslo LV: [10001](#)

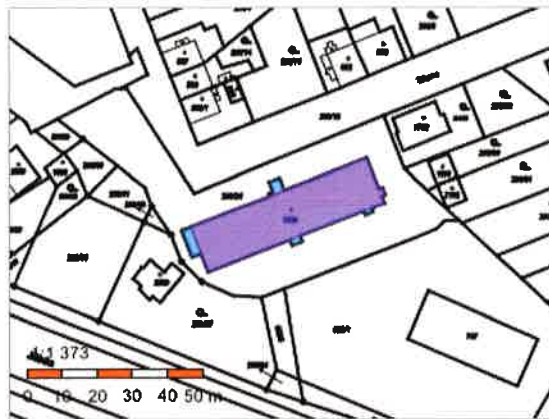
Výměra [m²]: 777

Typ parcely: Parcela katastru nemovitostí

Mapový list: [DKM](#)

Určení výměry: Ze souřadnic v S-JTSK

Druh pozemku: zastavěná plocha a nádvoří



Součástí je stavba

Budova s číslem popisným: [Nový Jičín \[413500\]](#) ; č. p. 1783; bytový dům

Stavba stojí na pozemku: p. č. [st. 1339](#)

Stavební objekt: [č. p. 1783](#) 

Ulice: [Trlicova](#) 

Adresní místa: [Trlicova 1783/10](#) 

Vlastníci, jiní oprávnění

Vlastnické právo	Podíl
Město Nový Jičín, Masarykovo nám. 1/1, 74101 Nový Jičín	

Způsob ochrany nemovitosti

Název
chráněná ložisková území

Seznam BPEJ

Parcela nemá evidované BPEJ.


Omezení vlastnického práva

Nejsou evidována žádná omezení.

Jiné zápisy

Typ
Změna výměr obnovou operátu

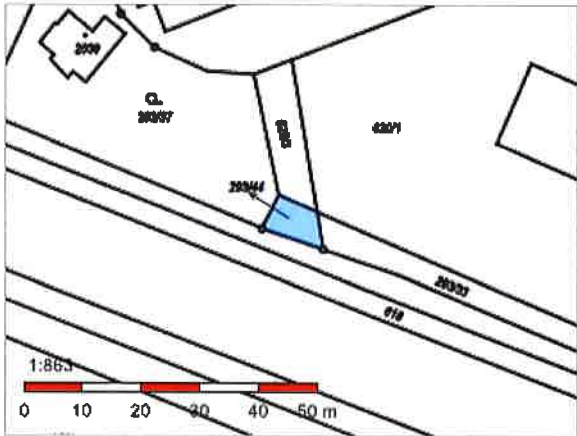
 Řízení, v rámci kterých byl k nemovitosti zapsán cenový údaj

Nemovitost je v územním obvodu, kde státní správu katastru nemovitostí ČR vykonává [Katastrální úřad pro Moravskoslezský kraj, Katastrální pracoviště Nový Jičín](#) 

Zobrazené údaje mají informativní charakter. Platnost dat k 18.06.2024 09:00.

Informace o pozemku

Parcelní číslo:	293/44
Obec:	Nový Jičín [599191]
Katastrální území:	Nový Jičín-Dolní Předměstí [707465]
Číslo LV:	10001
Výměra [m²]:	53
Typ parcely:	Parcela katastru nemovitostí
Mapový list:	DKM
Určení výměry:	Ze souřadnic v S-JTSK
Způsob využití:	jiná plocha
Druh pozemku:	ostatní plocha



Vlastníci, jiní oprávnění

Vlastnické právo	Podíl
Město Nový Jičín, Masarykovo nám. 1/1, 74101 Nový Jičín	

Způsob ochrany nemovitosti

Název
chráněná ložisková území

Seznam BPEJ

Parcela nemá evidované BPEJ.

Omezení vlastnického práva

Typ
Věcné břemeno (podle listiny)

Jiné zápisy

Nejsou evidovány žádné jiné zápisy.

- 📌 Řízení, v rámci kterých byl k nemovitosti zapsán cenový údaj
- Nemovitost je v územním obvodu, kde státní správu katastru nemovitostí ČR vykonává [Katastrální úřad pro Moravskoslezský kraj, Katastrální pracoviště Nový Jičín](#)

Zobrazené údaje mají informativní charakter. Platnost dat k 20.06.2024 07:00.

Informace o parcele - sousední parcely

Parcelní číslo:	293/44
Obec:	Nový Jičín [599191]
Katastrální území:	Nový Jičín-Dolní Předměstí [707465]
Číslo LV:	10001
Výměra [m²]:	53

[Rozbalit/zabalit vše](#)

✖ Nový Jičín-Dolní Předměstí; p. č. [293/33](#)

Vlastnické právo	Podíl
Kaskády Nový Jičín s.r.o., Sokolská 586/7, 77900 Olomouc	

✖ Nový Jičín-Dolní Předměstí; p. č. [293/37](#)

Vlastnické právo	Podíl
SJM Rychtářík Josef Ing. a Rychtáříková Miroslava Ing., Trlicova 2221/6, 74101 Nový Jičín	

✖ Nový Jičín-Dolní Předměstí; p. č. [613](#)

Vlastnické právo	Podíl
Česká republika	
Právo hospodařit s majetkem státu	Podíl
Povodí Odry, státní podnik, Varenská 3101/49, Moravská Ostrava, 70200 Ostrava	

✖ Nový Jičín-Dolní Předměstí; p. č. [620/1](#)

Vlastnické právo	Podíl
Kaskády Nový Jičín s.r.o., Sokolská 586/7, 77900 Olomouc	

✖ Nový Jičín-Dolní Předměstí; p. č. [620/3](#)

Vlastnické právo	Podíl
Město Nový Jičín, Masarykovo nám. 1/1, 74101 Nový Jičín	